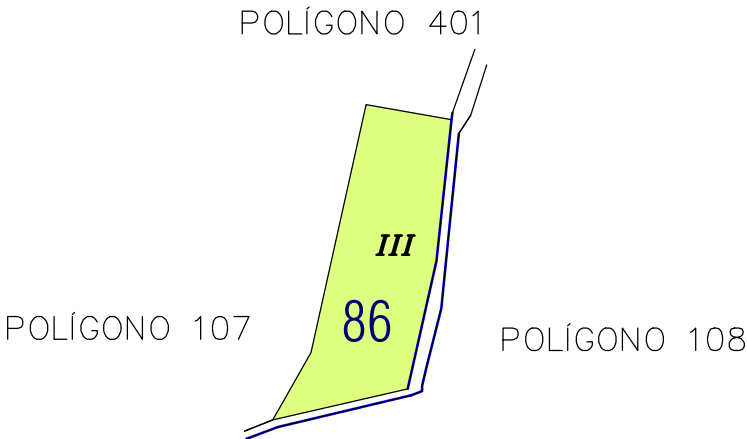


LEYENDA

	Carretera
	Ferrocarril
	Camino
	Canal
	Arroyos
	Desagües
	Oleoducto
	Tendido de Teléfono
	Tendido Eléctrico
	Edificaciones
	Límite de Provincia
	Límite de Término Municipal
	Límite de Anejo



Gama de Colores y Trama de las diferentes Clases de Suelo

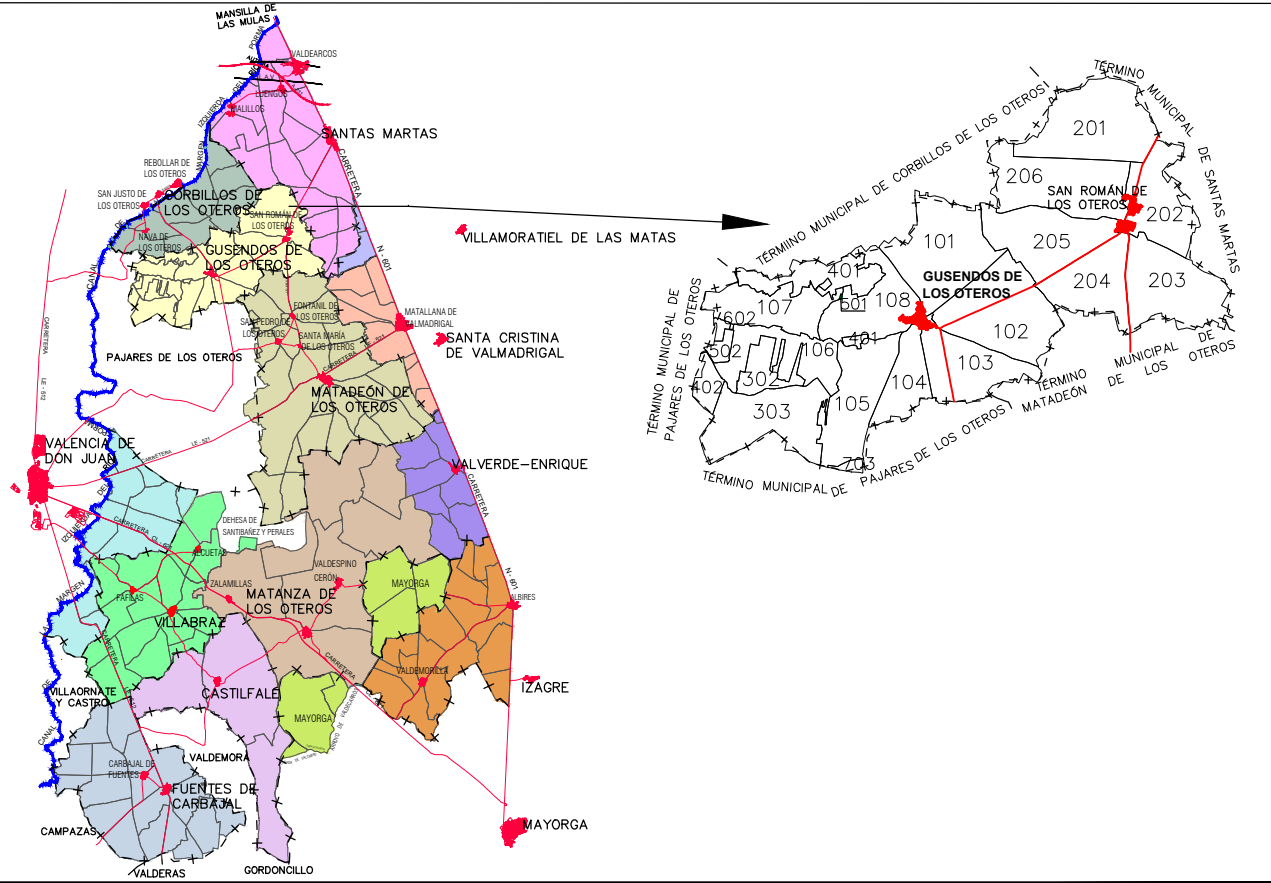
Clase		Clase	
PRIMERA		CUARTA	
SEGUNDA		QUINTA	
TERCERA		ERIAL	
CLASE CULTIVO ARBOLADO			



DILIGENCIA: para hacer constar que el presente plano corresponde a las Bases Definitivas de Concentración Parcelaria Los Oteros ( León - Valladolid ) aprobadas por la Dirección General de Desarrollo Rural por Resolución de de de 2020

VºBº EL PRESIDENTE DE LA COMISIÓN LOCAL LA SECRETARÍA DE LA COMISIÓN LOCAL

Fdo.: Fdo.:

PLANO DE SITUACIÓN



 <div>Junta de Castilla y León Consejería de Agricultura, Ganadería y Desarrollo Rural Viceconsejería de Desarrollo Rural Dirección General de Desarrollo Rural</div>		<div>ZONA DE CONCENTRACIÓN PARCELARIA LOS OTEROS (LEÓN - VALLADOLID)</div>	
FASE : <div>BASES DEFINITIVAS</div>			
TÉRMINO MUNICIPAL: <div>GUSENDOS DE LOS OTEROS</div>		POLÍGONO Nº: <div>501</div>	
PROVINCIA: <div>LEÓN</div>		PLANO Nº 49	
ESCALA: <div>1 : 2.000</div>	FECHA: <div>SEPTIEMBRE - 2020</div>		
EL INGENIERO AGRÓNOMO: <div>D. DANIEL SANTOS VEGA</div>	LA INGENIERO AGRÓNOMO: <div>DÑA. Mª CAMINO LOZANO LOZANO</div>	Vº. Bº JEFE DE ÁREA DE ESTRUCTURAS AGRARIAS: <div>D. FRANCISCO J. FERNÁNDEZ GONZÁLEZ</div>	
EL INGENIERO TÉCNICO AGRÍCOLA: <div>D. ALFREDO PASCUAL ANDRÉS</div>	LA INGENIERO TÉCNICO AGRÍCOLA: <div>DÑA. ANA FERNÁNDEZ GARCÍA</div>		